



ಜಲಾನಯನ ಯೋಜನೆಗಳ ಚಟುವಟಿಕೆ/ ಕಾಮಗಾರಿಗಳನ್ನು ಅಂತರ್ಜಾಲದಲ್ಲಿ ಅಳವಡಿಸಲು ಸಂಕ್ಷಿಪ್ತ ಮಾಹಿತಿ


ಯೋಜನೆಯ ಹೆಸರು:	RKVY-CD
ವರ್ಷ:	2021- 22
ಕಾಮಗಾರಿಯ/ ಚಟುವಟಿಕೆಯ ಹೆಸರು:	ಕಿಂಡಿಅಣೆಕಟ್ಟು
ಕಾಮಗಾರಿ/ ಚಟುವಟಿಕೆಯ ಛಾಯಚಿತ್ರ(photo with Lat &Long)	
ಸರ್ವೆ ನಂಬರ್:	358
ಅಕ್ಷಾಂಶ ಮತ್ತು ರೇಖಾಂಶ:	12.852789 75.099389
ಗ್ರಾಮ:	ಬಾಳ್ವಿಲ
ತಾಲ್ಲೂಕು:	ಬಂಟ್ವಾಳ
ಜಿಲ್ಲೆ:	ದಕ್ಷಿಣ ಕನ್ನಡ
ಕಾಮಗಾರಿ/ ಚಟುವಟಿಕೆಯ ಅಂದಾಜು ಮೊತ್ತ (ರೂಪಾಯಿಗಳಲ್ಲಿ)	494187.00
ಕಾಮಗಾರಿ/ ಚಟುವಟಿಕೆಯ ಕುರಿತು ಸಂಕ್ಷಿಪ್ತ ವಿವರ (ಸಮುದಾಯ ಕಾಮಗಾರಿಯಾಗಿದ್ದರೆ ಅಂದಾಜು (Cubic Meter), ರಕ್ಷಣಾತ್ಮಕ ನೀರಾವರಿ ಪ್ರದೇಶ, ಫಲಾನುಭವಿ ಹೆಸರು, ಚಟುವಟಿಕೆಯಿಂದ ಪಡೆಯುತ್ತಿರುವ ಲಾಭ)	Cubic Meter: 1000.00 ನೀರಾವರಿ ಪ್ರದೇಶ: 32.03 ಹೆ ಫಲಾನುಭವಿ ಹೆಸರು: ಯೋಗೀಶ್ ಆಚಾರ್ಯ ಅಂತರ್ಜಾಲ ಹೆಚ್ಚುವಿಕೆ, ಕೃಷಿ ಚಟುವಟಿಕೆಯಿಂದ ಆದಾಯ ಹೆಚ್ಚಳ

ಅನುಬಂಧ

ಜಲಾನಯನ ಯೋಜನೆಗಳ ಚಟುವಟಿಕೆ/ ಕಾಮಗಾರಿಗಳನ್ನು ಅಂತರ್ಜಾಲದಲ್ಲಿ ಅಳವಡಿಸಲು ಸಂಕ್ಷಿಪ್ತ ಮಾಹಿತಿ


ಯೋಜನೆಯ ಹೆಸರು:	RKVY-CD
ವರ್ಷ:	2021-22
ಕಾಮಗಾರಿಯ/ ಚಟುವಟಿಕೆಯ ಹೆಸರು:	ಕಿಂಡಿಅಣೆಕಟ್ಟು
ಕಾಮಗಾರಿ/ ಚಟುವಟಿಕೆಯ ಛಾಯಚಿತ್ರ(photo with Lat &Long)	
ಸರ್ವೆ ಸಂಖ್ಯೆ:	369
ಅಕ್ಷಾಂಶ ಮತ್ತು ರೇಖಾಂಶ:	12.852676 75.099429
ಗ್ರಾಮ:	ಬಾಳ್ವೆಲ
ತಾಲ್ಲೂಕು:	ಬಂಟ್ವಾಳ
ಜಿಲ್ಲೆ:	ದಕ್ಷಿಣ ಕನ್ನಡ
ಕಾಮಗಾರಿ/ ಚಟುವಟಿಕೆಯ ಅಂದಾಜು ಮೊತ್ತ (ರೂಪಾಯಿಗಳಲ್ಲಿ)	485377.00
ಕಾಮಗಾರಿ/ ಚಟುವಟಿಕೆಯ ಕುರಿತು ಸಂಕ್ಷಿಪ್ತ ವಿವರ (ಸಮುದಾಯ ಕಾಮಗಾರಿಯಾಗಿದ್ದರೆ ಅಂದಾಜು (Cubic Meter), ರಕ್ಷಣಾತ್ಮಕ ನೀರಾವರಿ ಪ್ರದೇಶ, ಫಲಾನುಭವಿ ಹೆಸರು, ಚಟುವಟಿಕೆಯಿಂದ ಪಡೆಯುತ್ತಿರುವ ಲಾಭ)	<p>Cubic Meter: 1000.00</p> <p>ನೀರಾವರಿ ಪ್ರದೇಶ: 34.00 ಹೆ</p> <p>ಫಲಾನುಭವಿ ಹೆಸರು: ಗಣೇಶ ಹೊಳ್ಳ, ಬಿನ್ ವೆಂಕಟರಮಣ ಹೊಳ್ಳ, ಅಂತರ್ಜಾಲ ಹೆಚ್ಚುವಿಕೆ, ಕೃಷಿ ಚಟುವಟಿಕೆಯಿಂದ ಆದಾಯ ಹೆಚ್ಚಳ</p>

ಜಲಾನಯನ ಯೋಜನೆಗಳ ಚಟುವಟಿಕೆ/ ಕಾಮಗಾರಿಗಳನ್ನು ಅಂತರ್ಜಾಲದಲ್ಲಿ ಅಳವಡಿಸಲು ಸಂಕ್ಷಿಪ್ತ ಮಾಹಿತಿ

ಯೋಜನೆಯ ಹೆಸರು:	RKVY-CD
ವರ್ಷ:	2021-22
ಕಾಮಗಾರಿಯ/ ಚಟುವಟಿಕೆಯ ಹೆಸರು:	ಕಿಂಡಿಅಣೆಕಟ್ಟು
ಕಾಮಗಾರಿ/ ಚಟುವಟಿಕೆಯ ಛಾಯಚಿತ್ರ(photo with Lat &Long)	 <p>Latitude: 12.81607 Longitude: 75.084467 Elevation: 80.85±12 m Accuracy: 10.3 m Time: 06-07-2022 14:31 Note: rkvy.cd work at maira Veerakamba, Bahawal Taluk</p> <p>Powered by NoteCam</p>
ಸರ್ವೆ ನಂಬರ್:	140/7
ಅಕ್ಷಾಂಶ ಮತ್ತು ರೇಖಾಂಶ:	12.81607 75.084467
ಗ್ರಾಮ:	ವೀರಕಂಭ -2
ತಾಲ್ಲೂಕು:	ಬಂಟ್ವಾಳ
ಜಿಲ್ಲೆ:	ದಕ್ಷಿಣ ಕನ್ನಡ
ಕಾಮಗಾರಿ/ ಚಟುವಟಿಕೆಯ ಅಂದಾಜು ಮೊತ್ತ (ರೂಪಾಯಿಗಳಲ್ಲಿ)	485377.00
ಕಾಮಗಾರಿ/ ಚಟುವಟಿಕೆಯ ಕುರಿತು ಸಂಕ್ಷಿಪ್ತ ವಿವರ (ಸಮುದಾಯ ಕಾಮಗಾರಿಯಾಗಿದ್ದರೆ ಅಂದಾಜು (Cubic Meter), ರಕ್ಷಣಾತ್ಮಕ ನೀರಾವರಿ ಪ್ರದೇಶ, ಫಲಾನುಭವಿ ಹೆಸರು, ಚಟುವಟಿಕೆಯಿಂದ ಪಡೆಯುತ್ತಿರುವ ಲಾಭ)	<p>Cubic Meter: 1000.00</p> <p>ನೀರಾವರಿ ಪ್ರದೇಶ: 30.00 ಹೆ</p> <p>ಫಲಾನುಭವಿ ಹೆಸರು: ಆನಂದ ಮೂಲ್ಯ, ಬಿನ್ ರುಕ್ಮಯ ಮೂಲ್ಯ</p> <p>ಅಂತರ್ಜಾಲ ಹೆಚ್ಚುವಿಕೆ, ಕೃಷಿ ಚಟುವಟಿಕೆಯಿಂದ ಆದಾಯ ಹೆಚ್ಚಳ</p>


ಅನುಬಂಧ

ಜಲಾನಯನ ಯೋಜನೆಗಳ ಚಟುವಟಿಕೆ/ ಕಾಮಗಾರಿಗಳನ್ನು ಅಂತರ್ಜಾಲದಲ್ಲಿ ಅಳವಡಿಸಲು ಸಂಕ್ಷಿಪ್ತ ಮಾಹಿತಿ

ಯೋಜನೆಯ ಹೆಸರು:	PMKSY –RKVY-CD
ವರ್ಷ:	2021- 22
ಕಾಮಗಾರಿಯ/ ಚಟುವಟಿಕೆಯ ಹೆಸರು:	ಕಿಂಡಿಅಣೆಕಟ್ಟು
ಕಾಮಗಾರಿ/ ಚಟುವಟಿಕೆಯ ಛಾಯಚಿತ್ರ(photo with Lat &Long)	
ಸರ್ವೆ ನಂಬರ್:	132/6 B C
ಅಕ್ಷಾಂಶ ಮತ್ತು ರೇಖಾಂಶ:	12.996982 75.177979
ಗ್ರಾಮ:	ಗರ್ಡಾಡಿ, ಅನೈನಡೆ
ತಾಲ್ಲೂಕು:	ಬೆಳ್ತಂಗಡಿ
ಜಿಲ್ಲೆ:	ದಕ್ಷಿಣ ಕನ್ನಡ
ಕಾಮಗಾರಿ/ ಚಟುವಟಿಕೆಯ ಅಂದಾಜು ಮೊತ್ತ (ರೂಪಾಯಿಗಳಲ್ಲಿ)	458044.00
ಕಾಮಗಾರಿ/ ಚಟುವಟಿಕೆಯ ಕುರಿತು ಸಂಕ್ಷಿಪ್ತ ವಿವರ (ಸಮುದಾಯ ಕಾಮಗಾರಿಯಾಗಿದ್ದರೆ ಅಂದಾಜು (Cubic Meter), ರಕ್ಷಣಾತ್ಮಕ ನೀರಾವರಿ ಪ್ರದೇಶ, ಫಲಾನುಭವಿ ಹೆಸರು, ಚಟುವಟಿಕೆಯಿಂದ ಪಡೆಯುತ್ತಿರುವ ಲಾಭ)	Cubic Meter: 555.00 ನೀರಾವರಿ ಪ್ರದೇಶ: 31.00 ಹೆ ಫಲಾನುಭವಿ ಹೆಸರು: ಗಿರಿಜ ಕೋಂ ಕರಿಯ ಬಂಗೇರ ಮತ್ತು ಇತರ ರೈತರು. ಅಂತರ್ಜಾಲ ಹೆಚ್ಚುವಿಕೆ, ಕೃಷಿ ಚಟುವಟಿಕೆಯಿಂದ ಆದಾಯ ಹೆಚ್ಚಳ


ಅನುಬಂಧ

ಜಲಾನಯನ ಯೋಜನೆಗಳ ಚಟುವಟಿಕೆ/ ಕಾಮಗಾರಿಗಳನ್ನು ಅಂತರ್ಜಾಲದಲ್ಲಿ ಅಳವಡಿಸಲು ಸಂಕ್ಷಿಪ್ತ ಮಾಹಿತಿ


ಯೋಜನೆಯ ಹೆಸರು:	PMKSY –RKVY-CD
ವರ್ಷ:	2021- 22
ಕಾಮಗಾರಿಯ/ ಚಟುವಟಿಕೆಯ ಹೆಸರು:	ಕಿಂಡಿಅಣೆಕಟ್ಟು
ಕಾಮಗಾರಿ/ ಚಟುವಟಿಕೆಯ ಛಾಯಚಿತ್ರ(photo with Lat &Long)	
ಸರ್ವೆ ನಂಬರ್:	132/6A
ಅಕ್ಷಾಂಶ ಮತ್ತು ರೇಖಾಂಶ:	13.003398 75.179267
ಗ್ರಾಮ:	ಗರ್ಡಾಡಿ, ಪಲ್ಲದಲಿಕೆ
ತಾಲ್ಲೂಕು:	ಬೆಳ್ತಂಗಡಿ
ಜಿಲ್ಲೆ:	ದಕ್ಷಿಣ ಕನ್ನಡ
ಕಾಮಗಾರಿ/ ಚಟುವಟಿಕೆಯ ಅಂದಾಜು ಮೊತ್ತ (ರೂಪಾಯಿಗಳಲ್ಲಿ)	476235.00
ಕಾಮಗಾರಿ/ ಚಟುವಟಿಕೆಯ ಕುರಿತು ಸಂಕ್ಷಿಪ್ತ ವಿವರ (ಸಮುದಾಯ ಕಾಮಗಾರಿಯಾಗಿದ್ದರೆ ಅಂದಾಜು (Cubic Meter), ರಕ್ಷಣಾತ್ಮಕ ನೀರಾವರಿ ಪ್ರದೇಶ, ಫಲಾನುಭವಿ ಹೆಸರು, ಚಟುವಟಿಕೆಯಿಂದ ಪಡೆಯುತ್ತಿರುವ ಲಾಭ)	Cubic Meter: 720.00 ನೀರಾವರಿ ಪ್ರದೇಶ: 28.6 ಹೆೀ ಫಲಾನುಭವಿ ಹೆಸರು: ಉದಯ ಕುಮಾರ್ ಮಲ್ಯ ಬಿನ್ ಕೆ ಜಿನರಾಜ ಹೆಗ್ಡೆ ಮತ್ತು ಇತರ ರೈತರು. ಅಂತರ್ಜಾಲ ಹೆಚ್ಚುವಿಕೆ, ಕೃಷಿ ಚಟುವಟಿಕೆಯಿಂದ ಆದಾಯ ಹೆಚ್ಚಳ

ಅನುಬಂಧ

ಜಲಾನಯನ ಯೋಜನೆಗಳ ಚಟುವಟಿಕೆ/ ಕಾಮಗಾರಿಗಳನ್ನು ಅಂತರ್ಜಾಲದಲ್ಲಿ ಅಳವಡಿಸಲು ಸಂಕ್ಷಿಪ್ತ ಮಾಹಿತಿ


ಯೋಜನೆಯ ಹೆಸರು:	PMKSY –RKVY-CD
ವರ್ಷ:	2021- 22
ಕಾಮಗಾರಿಯ/ ಚಟುವಟಿಕೆಯ ಹೆಸರು:	ಕಿಂಡಿಅಣೆಕಟ್ಟು
ಕಾಮಗಾರಿ/ ಚಟುವಟಿಕೆಯ ಛಾಯಚಿತ್ರ(photo with Lat &Long)	
ಸರ್ವೆ ನಂಬರ್:	159
ಅಕ್ಷಾಂಶ ಮತ್ತು ರೇಖಾಂಶ:	12.984218 75.187038
ಗ್ರಾಮ:	ಗರ್ಡಾಡಿ, , ಕೆಳಗಿನ ಗರ್ಡಾಡಿ
ತಾಲ್ಲೂಕು:	ಬೆಳ್ತಂಗಡಿ
ಜಿಲ್ಲೆ:	ದಕ್ಷಿಣ ಕನ್ನಡ
ಕಾಮಗಾರಿ/ ಚಟುವಟಿಕೆಯ ಅಂದಾಜು ಮೊತ್ತ (ರೂಪಾಯಿಗಳಲ್ಲಿ)	440706.00
ಕಾಮಗಾರಿ/ ಚಟುವಟಿಕೆಯ ಕುರಿತು ಸಂಕ್ಷಿಪ್ತ ವಿವರ (ಸಮುದಾಯ ಕಾಮಗಾರಿಯಾಗಿದ್ದರೆ ಅಂದಾಜು (Cubic Meter), ರಕ್ಷಣಾತ್ಮಕ ನೀರಾವರಿ ಪ್ರದೇಶ, ಫಲಾನುಭವಿ ಹೆಸರು, ಚಟುವಟಿಕೆಯಿಂದ ಪಡೆಯುತ್ತಿರುವ ಲಾಭ)	Cubic Meter: 540.00 ನೀರಾವರಿ ಪ್ರದೇಶ: 29.49 ಹೆ ಫಲಾನುಭವಿ ಹೆಸರು: ಹರೀಶ್ ಬಿನ್ ಸಿದ್ದಪ್ಪ ಪೂಜಾರಿ ಮತ್ತು ಇತರ ರೈತರರು. ಅಂತರ್ಜಾಲ ಹೆಚ್ಚುವಿಕೆ, ಕೃಷಿ ಚಟುವಟಿಕೆಯಿಂದ ಆದಾಯ ಹೆಚ್ಚಳ

ಜಲಾನಯನ ಯೋಜನೆಗಳ ಚಟುವಟಿಕೆ/ ಕಾಮಗಾರಿಗಳನ್ನು ಅಂತರ್ಜಾಲದಲ್ಲಿ ಅಳವಡಿಸಲು ಸಂಕ್ಷಿಪ್ತ ಮಾಹಿತಿ

ಯೋಜನೆಯ ಹೆಸರು:	RKVY-CD
ವರ್ಷ:	2021- 22
ಕಾಮಗಾರಿಯ/ ಚಟುವಟಿಕೆಯ ಹೆಸರು:	ಕಿಂಡಿಅಣೆಕಟ್ಟು
ಕಾಮಗಾರಿ/ ಚಟುವಟಿಕೆಯ ಛಾಯಚಿತ್ರ(photo with Lat &Long)	 <p>Latitude: 12.999193 Longitude: 74.966125 Elevation: 58.2±100 m Accuracy: 4.5 m Time: 17-06-2022 08:55 Note: T E Rkv 3</p> <p>Powered by NoteCam</p>
ಸರ್ವೆ ನಂಬರ್:	11,14
ಅಕ್ಷಾಂಶ ಮತ್ತು ರೇಖಾಂಶ:	12.999193 74.966125
ಗ್ರಾಮ:	ತೆಂಕ ಎಡಪದವು
ತಾಲ್ಲೂಕು:	ಮಂಗಳೂರು
ಜಿಲ್ಲೆ:	ದಕ್ಷಿಣ ಕನ್ನಡ
ಕಾಮಗಾರಿ/ ಚಟುವಟಿಕೆಯ ಅಂದಾಜು ಮೊತ್ತ (ರೂಪಾಯಿಗಳಲ್ಲಿ)	499201.00
ಕಾಮಗಾರಿ/ ಚಟುವಟಿಕೆಯ ಕುರಿತು ಸಂಕ್ಷಿಪ್ತ ವಿವರ (ಸಮುದಾಯ ಕಾಮಗಾರಿಯಾಗಿದ್ದರೆ ಅಂದಾಜು (Cubic Meter),ರಕ್ಷಣಾತ್ಮಕ ನೀರಾವರಿ ಪ್ರದೇಶ, ಫಲಾನುಭವಿ ಹೆಸರು, ಚಟುವಟಿಕೆಯಿಂದ ಪಡೆಯುತ್ತಿರುವ ಲಾಭ)	Cubic Meter: 1300.00 ನೀರಾವರಿ ಪ್ರದೇಶ: 33.45 ಹೆ ಫಲಾನುಭವಿ ಹೆಸರು: ಹೊಸಹೊಕ್ಕು ರಾಮಚಂದ್ರ ಅಂತರ್ಜಾಲ ಹೆಚ್ಚುವಿಕೆ, ಕೃಷಿ ಚಟುವಟಿಕೆಯಿಂದ ಆದಾಯ ಹೆಚ್ಚಳ


ಅನುಬಂಧ

ಜಲಾನಯನ ಯೋಜನೆಗಳ ಚಟುವಟಿಕೆ/ ಕಾಮಗಾರಿಗಳನ್ನು ಅಂತರ್ಜಾಲದಲ್ಲಿ ಅಳವಡಿಸಲು ಸಂಕ್ಷಿಪ್ತ ಮಾಹಿತಿ

ಯೋಜನೆಯ ಹೆಸರು:	RKVY-CD
ವರ್ಷ:	2021- 22
ಕಾಮಗಾರಿಯ/ ಚಟುವಟಿಕೆಯ ಹೆಸರು:	ಕಿಂಡಿಅಣೆಕಟ್ಟು
ಕಾಮಗಾರಿ/ ಚಟುವಟಿಕೆಯ ಛಾಯಚಿತ್ರ(photo with Lat &Long)	
ಸರ್ವೆ ನಂಬರ್:	62,61,60
ಅಕ್ಷಾಂಶ ಮತ್ತು ರೇಖಾಂಶ:	12.991251 74.992667
ಗ್ರಾಮ:	ಇರುವೈಲು
ತಾಲ್ಲೂಕು:	ಮಂಗಳೂರು
ಜಿಲ್ಲೆ:	ದಕ್ಷಿಣ ಕನ್ನಡ
ಕಾಮಗಾರಿ/ ಚಟುವಟಿಕೆಯ ಅಂದಾಜು ಮೊತ್ತ (ರೂಪಾಯಿಗಳಲ್ಲಿ)	499474.00
ಕಾಮಗಾರಿ/ ಚಟುವಟಿಕೆಯ ಕುರಿತು ಸಂಕ್ಷಿಪ್ತ ವಿವರ (ಸಮುದಾಯ ಕಾಮಗಾರಿಯಾಗಿದ್ದರೆ ಅಂದಾಜು (Cubic Meter), ರಕ್ಷಣಾತ್ಮಕ ನೀರಾವರಿ ಪ್ರದೇಶ, ಫಲಾನುಭವಿ ಹೆಸರು, ಚಟುವಟಿಕೆಯಿಂದ ಪಡೆಯುತ್ತಿರುವ ಲಾಭ)	Cubic Meter: 1320.00 ನೀರಾವರಿ ಪ್ರದೇಶ: 28.48 ಹೆ ಫಲಾನುಭವಿ ಹೆಸರು: ರತ್ನಾಕರ ನಾಯಕ್ ಅಂತರ್ಜಾಲ ಹೆಚ್ಚುವಿಕೆ, ಕೃಷಿ ಚಟುವಟಿಕೆಯಿಂದ ಆದಾಯ ಹೆಚ್ಚಳ


ಅನುಬಂಧ

ಜಲಾನಯನ ಯೋಜನೆಗಳ ಚಟುವಟಿಕೆ/ ಕಾಮಗಾರಿಗಳನ್ನು ಅಂತರ್ಜಾಲದಲ್ಲಿ ಅಳವಡಿಸಲು ಸಂಕ್ಷಿಪ್ತ ಮಾಹಿತಿ

ಯೋಜನೆಯ ಹೆಸರು:	RKVY-CD
ವರ್ಷ:	2021- 22
ಕಾಮಗಾರಿಯ/ ಚಟುವಟಿಕೆಯ ಹೆಸರು:	ಕಿಂಡಿಅಣೆಕಟ್ಟು
ಕಾಮಗಾರಿ/ ಚಟುವಟಿಕೆಯ ಛಾಯಚಿತ್ರ(photo with Lat &Long)	
ಸರ್ವೆ ನಂಬರ್:	103
ಅಕ್ಷಾಂಶ ಮತ್ತು ರೇಖಾಂಶ:	13.01117 75.004983
ಗ್ರಾಮ:	ಇರುವೈಲು
ತಾಲ್ಲೂಕು:	ಮಂಗಳೂರು
ಜಿಲ್ಲೆ:	ದಕ್ಷಿಣ ಕನ್ನಡ
ಕಾಮಗಾರಿ/ ಚಟುವಟಿಕೆಯ ಅಂದಾಜು ಮೊತ್ತ (ರೂಪಾಯಿಗಳಲ್ಲಿ)	306000.00
ಕಾಮಗಾರಿ/ ಚಟುವಟಿಕೆಯ ಕುರಿತು ಸಂಕ್ಷಿಪ್ತ ವಿವರ (ಸಮುದಾಯ ಕಾಮಗಾರಿಯಾಗಿದ್ದರೆ ಅಂದಾಜು (Cubic Meter), ರಕ್ಷಣಾತ್ಮಕ ನೀರಾವರಿ ಪ್ರದೇಶ, ಫಲಾನುಭವಿ ಹೆಸರು, ಚಟುವಟಿಕೆಯಿಂದ ಪಡೆಯುತ್ತಿರುವ ಲಾಭ)	Cubic Meter: 520.00 ನೀರಾವರಿ ಪ್ರದೇಶ: 16.98 ಹೆ ಫಲಾನುಭವಿ ಹೆಸರು: ಮಾದವನಗಿರಿ ತನಿಯ ಕೊಡ್ಯಾನ್ ಅಂತರ್ಜಲ ಹೆಚ್ಚುವಿಕೆ, ಕೃಷಿ ಚಟುವಟಿಕೆಯಿಂದ ಆದಾಯ ಹೆಚ್ಚಳ


ಅನುಬಂಧ

ಜಲಾನಯನ ಯೋಜನೆಗಳ ಚಟುವಟಿಕೆ/ ಕಾಮಗಾರಿಗಳನ್ನು ಅಂತರ್ಜಾಲದಲ್ಲಿ ಅಳವಡಿಸಲು ಸಂಕ್ಷಿಪ್ತ ಮಾಹಿತಿ

ಯೋಜನೆಯ ಹೆಸರು:	RKVY-CD
ವರ್ಷ:	2022-23
ಕಾಮಗಾರಿಯ/ ಚಟುವಟಿಕೆಯ ಹೆಸರು:	ಕಿಂಡಿಅಣೆಕಟ್ಟು
ಕಾಮಗಾರಿ/ ಚಟುವಟಿಕೆಯ ಛಾಯಚಿತ್ರ(photo with Lat &Long)	
ಸರ್ವೆ ನಂಬರ್:	41,43,38
ಅಕ್ಷಾಂಶ ಮತ್ತು ರೇಖಾಂಶ:	13.010671 74.973998
ಗ್ರಾಮ:	ಬಡಗ ಎಡಪದವು
ತಾಲ್ಲೂಕು:	ಮಂಗಳೂರು
ಜಿಲ್ಲೆ:	ದಕ್ಷಿಣ ಕನ್ನಡ
ಕಾಮಗಾರಿ/ ಚಟುವಟಿಕೆಯ ಅಂದಾಜು ಮೊತ್ತ (ರೂಪಾಯಿಗಳಲ್ಲಿ)	493787.00
ಕಾಮಗಾರಿ/ ಚಟುವಟಿಕೆಯ ಕುರಿತು ಸಂಕ್ಷಿಪ್ತ ವಿವರ (ಸಮುದಾಯ ಕಾಮಗಾರಿಯಾಗಿದ್ದರೆ ಅಂದಾಜು (Cubic Meter), ರಕ್ಷಣಾತ್ಮಕ ನೀರಾವರಿ ಪ್ರದೇಶ, ಫಲಾನುಭವಿ ಹೆಸರು, ಚಟುವಟಿಕೆಯಿಂದ ಪಡೆಯುತ್ತಿರುವ ಲಾಭ)	Cubic Meter: 1200.00 ನೀರಾವರಿ ಪ್ರದೇಶ: 20.47 ಹೆ ಫಲಾನುಭವಿ ಹೆಸರು: ಪಟ್ಟೋಟ್ಟು ಹರೀಶ್ ಅಂತರ್ಜಾಲ ಹೆಚ್ಚುವಿಕೆ, ಕೃಷಿ ಚಟುವಟಿಕೆಯಿಂದ ಆದಾಯ ಹೆಚ್ಚಳ


ಅನುಬಂಧ

ಜಲಾನಯನ ಯೋಜನೆಗಳ ಚಟುವಟಿಕೆ/ ಕಾಮಗಾರಿಗಳನ್ನು ಅಂತರ್ಜಾಲದಲ್ಲಿ ಅಳವಡಿಸಲು ಸಂಕ್ಷಿಪ್ತ ಮಾಹಿತಿ

ಯೋಜನೆಯ ಹೆಸರು:	RKVY-CD
ವರ್ಷ:	2022-23
ಕಾಮಗಾರಿಯ/ ಚಟುವಟಿಕೆಯ ಹೆಸರು:	ಕಿಂಡಿಅಣೆಕಟ್ಟು
ಕಾಮಗಾರಿ/ ಚಟುವಟಿಕೆಯ ಛಾಯಚಿತ್ರ(photo with Lat &Long)	
ಸರ್ವೆ ನಂಬರ್:	69,70
ಅಕ್ಷಾಂಶ ಮತ್ತು ರೇಖಾಂಶ:	13.122211 74.936548
ಗ್ರಾಮ:	ಪಾಲಡ್ಕೆ
ತಾಲ್ಲೂಕು:	ಮಂಗಳೂರು
ಜಿಲ್ಲೆ:	ದಕ್ಷಿಣ ಕನ್ನಡ
ಕಾಮಗಾರಿ/ ಚಟುವಟಿಕೆಯ ಅಂದಾಜು ಮೊತ್ತ (ರೂಪಾಯಿಗಳಲ್ಲಿ)	495846.00
ಕಾಮಗಾರಿ/ ಚಟುವಟಿಕೆಯ ಕುರಿತು ಸಂಕ್ಷಿಪ್ತ ವಿವರ (ಸಮುದಾಯ ಕಾಮಗಾರಿಯಾಗಿದ್ದರೆ ಅಂದಾಜು (Cubic Meter), ರಕ್ಷಣಾತ್ಮಕ ನೀರಾವರಿ ಪ್ರದೇಶ, ಫಲಾನುಭವಿ ಹೆಸರು, ಚಟುವಟಿಕೆಯಿಂದ ಪಡೆಯುತ್ತಿರುವ ಲಾಭ)	Cubic Meter: 1380.00 ನೀರಾವರಿ ಪ್ರದೇಶ: 26.22 ಹೆ ಫಲಾನುಭವಿ ಹೆಸರು: ಪೊಸಲಾಯಿ ಸುರೇಶ್ ನಾಯ್ಕ ಅಂತರ್ಜಾಲ ಹೆಚ್ಚುವಿಕೆ, ಕೃಷಿ ಚಟುವಟಿಕೆಯಿಂದ ಆದಾಯ ಹೆಚ್ಚಳ


ಅನುಬಂಧ

ಜಲಾನಯನ ಯೋಜನೆಗಳ ಚಟುವಟಿಕೆ/ ಕಾಮಗಾರಿಗಳನ್ನು ಅಂತರ್ಜಾಲದಲ್ಲಿ ಅಳವಡಿಸಲು ಸಂಕ್ಷಿಪ್ತ ಮಾಹಿತಿ

ಯೋಜನೆಯ ಹೆಸರು:	RKVY-CD
ವರ್ಷ:	2022-23
ಕಾಮಗಾರಿಯ/ ಚಟುವಟಿಕೆಯ ಹೆಸರು:	ಕಿಂಡಿಅಣೆಕಟ್ಟು
ಕಾಮಗಾರಿ/ ಚಟುವಟಿಕೆಯ ಛಾಯಚಿತ್ರ(photo with Lat &Long)	
ಸರ್ವೆ ನಂಬರ್:	30,31,35
ಅಕ್ಷಾಂಶ ಮತ್ತು ರೇಖಾಂಶ:	13.006101 74.924587
ಗ್ರಾಮ:	ಕೊಂಪದವು
ತಾಲ್ಲೂಕು:	ಮಂಗಳೂರು
ಜಿಲ್ಲೆ:	ದಕ್ಷಿಣ ಕನ್ನಡ
ಕಾಮಗಾರಿ/ ಚಟುವಟಿಕೆಯ ಅಂದಾಜು ಮೊತ್ತ (ರೂಪಾಯಿಗಳಲ್ಲಿ)	497917.00
ಕಾಮಗಾರಿ/ ಚಟುವಟಿಕೆಯ ಕುರಿತು ಸಂಕ್ಷಿಪ್ತ ವಿವರ (ಸಮುದಾಯ ಕಾಮಗಾರಿಯಾಗಿದ್ದರೆ ಅಂದಾಜು (Cubic Meter), ರಕ್ಷಣಾತ್ಮಕ ನೀರಾವರಿ ಪ್ರದೇಶ, ಫಲಾನುಭವಿ ಹೆಸರು, ಚಟುವಟಿಕೆಯಿಂದ ಪಡೆಯುತ್ತಿರುವ ಲಾಭ)	Cubic Meter: 1360.00 ನೀರಾವರಿ ಪ್ರದೇಶ: 26.17 ಹೆ ಫಲಾನುಭವಿ ಹೆಸರು: ಜಾನಪ್ಪ ಗೌಡ ಅಂತರ್ಜಾಲ ಹೆಚ್ಚುವಿಕೆ, ಕೃಷಿ ಚಟುವಟಿಕೆಯಿಂದ ಆದಾಯ ಹೆಚ್ಚಳ

ಅನುಬಂಧ

ಜಲಾನಯನ ಯೋಜನೆಗಳ ಚಟುವಟಿಕೆ/ ಕಾಮಗಾರಿಗಳನ್ನು ಅಂತರ್ಜಾಲದಲ್ಲಿ ಅಳವಡಿಸಲು ಸಂಕ್ಷಿಪ್ತ ಮಾಹಿತಿ

ಯೋಜನೆಯ ಹೆಸರು:	RKVY-CD
ವರ್ಷ:	2022-23
ಕಾಮಗಾರಿಯ/ ಚಟುವಟಿಕೆಯ ಹೆಸರು:	ಕಿಂಡಿಅಣೆಕಟ್ಟು
ಕಾಮಗಾರಿ/ ಚಟುವಟಿಕೆಯ ಛಾಯಚಿತ್ರ(photo with Lat &Long)	
ಸರ್ವೆ ನಂಬರ್:	38
ಅಕ್ಷಾಂಶ ಮತ್ತು ರೇಖಾಂಶ:	12.961282 74.90499
ಗ್ರಾಮ:	ಕೊಳಂಬೆ
ತಾಲ್ಲೂಕು:	ಮಂಗಳೂರು
ಜಿಲ್ಲೆ:	ದಕ್ಷಿಣ ಕನ್ನಡ
ಕಾಮಗಾರಿ/ ಚಟುವಟಿಕೆಯ ಅಂದಾಜು ಮೊತ್ತ (ರೂಪಾಯಿಗಳಲ್ಲಿ)	499103.00
ಕಾಮಗಾರಿ/ ಚಟುವಟಿಕೆಯ ಕುರಿತು ಸಂಕ್ಷಿಪ್ತ ವಿವರ (ಸಮುದಾಯ ಕಾಮಗಾರಿಯಾಗಿದ್ದರೆ ಅಂದಾಜು (Cubic Meter), ರಕ್ಷಣಾತ್ಮಕ ನೀರಾವರಿ ಪ್ರದೇಶ, ಫಲಾನುಭವಿ ಹೆಸರು, ಚಟುವಟಿಕೆಯಿಂದ ಪಡೆಯುತ್ತಿರುವ ಲಾಭ)	Cubic Meter: 1380.00 ನೀರಾವರಿ ಪ್ರದೇಶ: 24.15 ಹೆ ಫಲಾನುಭವಿ ಹೆಸರು: ತಿಮ್ಮಪ್ಪ ಮುಖಾರಿ ಅಂತರ್ಜಾಲ ಹೆಚ್ಚುವಿಕೆ, ಕೃಷಿ ಚಟುವಟಿಕೆಯಿಂದ ಆದಾಯ ಹೆಚ್ಚಳ

ಅನುಬಂಧ

ಜಲಾನಯನ ಯೋಜನೆಗಳ ಚಟುವಟಿಕೆ/ ಕಾಮಗಾರಿಗಳನ್ನು ಅಂತರ್ಜಾಲದಲ್ಲಿ ಅಳವಡಿಸಲು ಸಂಕ್ಷಿಪ್ತ ಮಾಹಿತಿ

ಯೋಜನೆಯ ಹೆಸರು:	RKVY-CD
ವರ್ಷ:	2022-23
ಕಾಮಗಾರಿಯ/ ಚಟುವಟಿಕೆಯ ಹೆಸರು:	ಕಿಂಡಿಅಣೆಕಟ್ಟು
ಕಾಮಗಾರಿ/ ಚಟುವಟಿಕೆಯ ಛಾಯಚಿತ್ರ(photo with Lat &Long)	
ಸರ್ವೆ ನಂಬರ್:	70,72,73
ಅಕ್ಷಾಂಶ ಮತ್ತು ರೇಖಾಂಶ:	12.998046 74.994214
ಗ್ರಾಮ:	ಇರುವೈಲು
ತಾಲ್ಲೂಕು:	ಮಂಗಳೂರು
ಜಿಲ್ಲೆ:	ದಕ್ಷಿಣ ಕನ್ನಡ
ಕಾಮಗಾರಿ/ ಚಟುವಟಿಕೆಯ ಅಂದಾಜು ಮೊತ್ತ (ರೂಪಾಯಿಗಳಲ್ಲಿ)	495638.00
ಕಾಮಗಾರಿ/ ಚಟುವಟಿಕೆಯ ಕುರಿತು ಸಂಕ್ಷಿಪ್ತ ವಿವರ (ಸಮುದಾಯ ಕಾಮಗಾರಿಯಾಗಿದ್ದರೆ ಅಂದಾಜು (Cubic Meter), ರಕ್ಷಣಾತ್ಮಕ ನೀರಾವರಿ ಪ್ರದೇಶ, ಫಲಾನುಭವಿ ಹೆಸರು, ಚಟುವಟಿಕೆಯಿಂದ ಪಡೆಯುತ್ತಿರುವ ಲಾಭ)	<p>Cubic Meter: 1200.00</p> <p>ನೀರಾವರಿ ಪ್ರದೇಶ: 27.40 ಹೆ</p> <p>ಫಲಾನುಭವಿ ಹೆಸರು: ಗಾಣದಕೊಟ್ಟಿಗೆ ವಿಮಲ</p> <p>ಅಂತರ್ಜಾಲ ಹೆಚ್ಚುವಿಕೆ, ಕೃಷಿ ಚಟುವಟಿಕೆಯಿಂದ ಆದಾಯ ಹೆಚ್ಚಳ</p>

ಅನುಬಂಧ


ಜಲಾನಯನ ಯೋಜನೆಗಳ ಚಟುವಟಿಕೆ/ಕಾಮಗಾರಿಗಳನ್ನು ಅಂತರ್ಜಾಲದಲ್ಲಿ ಅಳವಡಿಸಲು ಸಂಕ್ಷಿಪ್ತ ಮಾಹಿತಿ

ಯೋಜನೆಯ ಹೆಸರು:	ರಾಷ್ಟ್ರೀಯ ಕೃಷಿ ವಿಕಾಸ ಯೋಜನೆ (RKVY-CD)
ವರ್ಷ:	2021-22
ಕಾಮಗಾರಿಯ/ ಚಟುವಟಿಕೆಯ ಹೆಸರು:	ಕಿಂಡಿ ಅಣೆಕಟ್ಟು
ಕಾಮಗಾರಿ/ಚಟುವಟಿಕೆಯ ಭಾಯಿಚಿತ್ರ (photo with Lat &Long)	
ಸರ್ವೆ ನಂಬರ್:	60, 57, 63,
ಅಕ್ಷಾಂಶ ಮತ್ತು ರೇಖಾಂಶ:	12 ⁰ 44'31" N 75 ⁰ 15'55" E
ಗ್ರಾಮ:	ಮುಂಡೂರು
ತಾಲ್ಲೂಕು:	ಪುತ್ತೂರು
ಜಿಲ್ಲೆ:	ದಕ್ಷಿಣ ಕನ್ನಡ
ಕಾಮಗಾರಿ/ ಚಟುವಟಿಕೆಯ ಅಂದಾಜು ಮೊತ್ತ (ರೂಪಾಯಿಗಳಲ್ಲಿ)	493200.00 (ರೂಪಾಯಿ ನಾಲ್ಕು ಲಕ್ಷದ ತೊಂಭತ್ತ ಮೂರು ಸಾವಿರದ ಇನ್ನೂರು ಮಾತ್ರ)
ಕಾಮಗಾರಿ/ ಚಟುವಟಿಕೆಯ ಕುರಿತು ಸಂಕ್ಷಿಪ್ತ ವಿವರ ಸಮುದಾಯಕಾಮಗಾರಿಯಾಗಿದ್ದರೆ ಅಂದಾಜು ನೀರು ಸಂಗ್ರಹಣೆ (Cubic Meter), ರಕ್ಷಣಾತ್ಮಕ ನೀರಾವರಿ ಪ್ರದೇಶ ಫಲಾನುಭವಿಗಳ ಸಂಖ್ಯೆ ವೈಯಕ್ತಿಕ ಕಾಮಗಾರಿಯಾಗಿದ್ದರೆ ಫಲಾನುಭವಿ ಹೆಸರು, ಚಟುವಟಿಕೆಯಿಂದ ಪಡೆಯುತ್ತಿರುವ ಲಾಭ	<p>ಸಮುದಾಯ ಕಾಮಗಾರಿ</p> <p>262</p> <p>9.0</p> <p>8</p> <p>-</p> <p>ರವೀಂದ್ರ ಬಿನ್ ಚಂದ್ರಶೇಖರ ನಾಡಾಜೆ ಮತ್ತು ಇತರರು ಭೂಮಿಯಲ್ಲಿ ನೀರಿನ ತೇವಾಂಶ ಹೆಚ್ಚಾಗುತ್ತಿದೆ. ಬೆಳೆಗಳ ಉತ್ಪಾದನೆ ಹಾಗೂ ಇಳುವರಿ ಅಧಿಕವಾಗಿರುತ್ತದೆ. ಅಣೆಕಟ್ಟಿನಿಂದ ಹತ್ತಿರದ ಕೆರೆ ಬಾವಿಗಳಲ್ಲಿ ನೀರಿನ ಪ್ರಮಾಣ ಹೆಚ್ಚಾಗಿರುತ್ತದೆ.</p>

ಜಲಾನಯನ ಯೋಜನೆಗಳ ಚಟುವಟಿಕೆ/ಕಾಮಗಾರಿಗಳನ್ನು ಅಂತರ್ಜಾಲದಲ್ಲಿ ಅಳವಡಿಸಲು ಸಂಕ್ಷಿಪ್ತ ಮಾಹಿತಿ


ಯೋಜನೆಯ ಹೆಸರು:	ರಾಷ್ಟ್ರೀಯ ಕೃಷಿ ವಿಕಾಸ ಯೋಜನೆ (RKVY-CD)
ವರ್ಷ:	2021-22
ಕಾಮಗಾರಿಯ/ ಚಟುವಟಿಕೆಯ ಹೆಸರು:	ಕಿಂಡಿ ಅಣೆಕಟ್ಟು
ಕಾಮಗಾರಿ/ಚಟುವಟಿಕೆಯ ಭಾಯಿಚಿತ್ರ (photo with Lat &Long)	
ಸರ್ವೆ ನಂಬರ್:	325, 324
ಅಕ್ಷಾಂಶ ಮತ್ತು ರೇಖಾಂಶ:	12°36'5" N 75°14'42" E
ಗ್ರಾಮ:	ನೆಟ್ಟಣಿಗೆ ಮುಡೂರು
ತಾಲ್ಲೂಕು:	ಪುತ್ತೂರು
ಜಿಲ್ಲೆ:	ದಕ್ಷಿಣ ಕನ್ನಡ
ಕಾಮಗಾರಿ/ ಚಟುವಟಿಕೆಯ ಅಂದಾಜು ಮೊತ್ತ (ರೂಪಾಯಿಗಳಲ್ಲಿ)	494000.00 (ರೂಪಾಯಿ ನಾಲ್ಕು ಲಕ್ಷದ ತೊಂಭತ್ತ ನಾಲ್ಕು ಸಾವಿರ ಮಾತ್ರ)
ಕಾಮಗಾರಿ/ ಚಟುವಟಿಕೆಯ ಕುರಿತು ಸಂಕ್ಷಿಪ್ತ ವಿವರ ಸಮುದಾಯಕಾಮಗಾರಿಯಾಗಿದ್ದರೆ ಅಂದಾಜು ನೀರು ಸಂಗ್ರಹಣೆ (Cubic Meter), ರಕ್ಷಣಾತ್ಮಕ ನೀರಾವರಿ ಪ್ರದೇಶ ಫಲಾನುಭವಿಗಳ ಸಂಖ್ಯೆ ವೈಯಕ್ತಿಕ ಕಾಮಗಾರಿಯಾಗಿದ್ದರೆ ಫಲಾನುಭವಿ ಹೆಸರು, ಚಟುವಟಿಕೆಯಿಂದ ಪಡೆಯುತ್ತಿರುವ ಲಾಭ	<p>ಸಮುದಾಯ ಕಾಮಗಾರಿ</p> <p>252</p> <p>8.5</p> <p>7</p> <p>-</p> <p>ಮಲ್ಲ ಬಿನ್ ನಿಟ್ಟೊಣಿ ಮೇನಾಲ ಮತ್ತು ಇತರರು ಭೂಮಿಯಲ್ಲಿ ನೀರಿನ ತೇವಾಂಶ ಹೆಚ್ಚಾಗುತ್ತಿದೆ. ಬೆಳೆಗಳ ಉತ್ಪಾದನೆ ಹಾಗೂ ಇಳುವರಿ ಅಧಿಕವಾಗಿರುತ್ತದೆ. ಅಣೆಕಟ್ಟಿನಿಂದ ಹತ್ತಿರದ ಕೆರೆ ಬಾವಿಗಳಲ್ಲಿ ನೀರಿನ ಪ್ರಮಾಣ ಹೆಚ್ಚಾಗಿರುತ್ತದೆ.</p>

ಜಲಾನಯನ ಯೋಜನೆಗಳ ಚಟುವಟಿಕೆ/ಕಾಮಗಾರಿಗಳನ್ನು ಅಂತರ್ಜಾಲದಲ್ಲಿ ಅಳವಡಿಸಲು ಸಂಕ್ಷಿಪ್ತ ಮಾಹಿತಿ

ಯೋಜನೆಯ ಹೆಸರು:	ರಾಷ್ಟ್ರೀಯ ಕೃಷಿ ವಿಕಾಸ ಯೋಜನೆ (RKVY-CD)
ವರ್ಷ:	2021-22
ಕಾಮಗಾರಿಯ/ ಚಟುವಟಿಕೆಯ ಹೆಸರು:	ಕಿಂಡಿ ಅಣೆಕಟ್ಟು
ಕಾಮಗಾರಿ/ಚಟುವಟಿಕೆಯ ಭಾಯಿಚಿತ್ರ (photo with Lat &Long)	
ಸರ್ವೆ ನಂಬರ್:	48, 46, 47
ಅಕ್ಷಾಂಶ ಮತ್ತು ರೇಖಾಂಶ:	12.736517-N 75.30981-E
ಗ್ರಾಮ:	ಸವಣೂರು
ತಾಲ್ಲೂಕು:	ಪುತ್ತೂರು
ಜಿಲ್ಲೆ:	ದಕ್ಷಿಣ ಕನ್ನಡ
ಕಾಮಗಾರಿ/ ಚಟುವಟಿಕೆಯ ಅಂದಾಜು ಮೊತ್ತ (ರೂಪಾಯಿಗಳಲ್ಲಿ)	336200.00 (ರೂಪಾಯಿ ಮೂರು ಲಕ್ಷದ ಮೂವತ್ತಾರು ಸಾವಿರದ ಇನ್ನೂರು ಮಾತ್ರ)
ಕಾಮಗಾರಿ/ ಚಟುವಟಿಕೆಯ ಕುರಿತು ಸಂಕ್ಷಿಪ್ತ ವಿವರ ಸಮುದಾಯಕಾಮಗಾರಿಯಾಗಿದ್ದರೆ ಅಂದಾಜು ನೀರು ಸಂಗ್ರಹಣೆ (Cubic Meter), ರಕ್ಷಣಾತ್ಮಕ ನೀರಾವರಿ ಪ್ರದೇಶ ಫಲಾನುಭವಿಗಳ ಸಂಖ್ಯೆ ವೈಯಕ್ತಿಕ ಕಾಮಗಾರಿಯಾಗಿದ್ದರೆ ಫಲಾನುಭವಿ ಹೆಸರು, ಚಟುವಟಿಕೆಯಿಂದ ಪಡೆಯುತ್ತಿರುವ ಲಾಭ	<p>ಸಮುದಾಯ ಕಾಮಗಾರಿ</p> <p>219</p> <p>6.5</p> <p>6</p> <p>-</p> <p>ಪೂವಪ್ಪ ಗೌಡ ಬಿನ್ ಬೊಳಿಯ ಗೌಡ ಸೋಂಪಾಡಿ ಮತ್ತು ಇತರರು ಭೂಮಿಯಲ್ಲಿ ನೀರಿನ ತೇವಾಂಶ ಹೆಚ್ಚಾಗುತ್ತಿದೆ. ಬೆಳೆಗಳ ಉತ್ಪಾದನೆ ಹಾಗೂ ಇಳುವರಿ ಅಧಿಕವಾಗಿರುತ್ತದೆ. ಅಣೆಕಟ್ಟಿನಿಂದ ಹತ್ತಿರದ ಕೆರೆ ಬಾವಿಗಳಲ್ಲಿ ನೀರಿನ ಪ್ರಮಾಣ ಹೆಚ್ಚಾಗಿರುತ್ತದೆ.</p>


ಅನುಬಂಧ

ಜಲಾನಯನ ಯೋಜನೆಗಳ ಚಟುವಟಿಕೆ/ಕಾಮಗಾರಿಗಳನ್ನು ಅಂತರ್ಜಾಲದಲ್ಲಿ ಅಳವಡಿಸಲು ಸಂಕ್ಷಿಪ್ತ ಮಾಹಿತಿ


ಯೋಜನೆಯ ಹೆಸರು:	ರಾಷ್ಟ್ರೀಯ ಕೃಷಿ ವಿಕಾಸ ಯೋಜನೆ (RKVY-CD)
ವರ್ಷ:	2021-22
ಕಾಮಗಾರಿಯ/ ಚಟುವಟಿಕೆಯ ಹೆಸರು:	ಕಿಂಡಿ ಅಣೆಕಟ್ಟು
ಕಾಮಗಾರಿ/ಚಟುವಟಿಕೆಯ ಭಾಯಿಚಿತ್ರ (photo with Lat &Long)	 <p>Latitude: 12.675871 Longitude: 75.503892 Elevation: 15.3426 m Accuracy: 2.5 m Azimuth: 63° (NE) Pitch: -5.8° Time: 02-11-2022 14:40 Note: V.D.Akemi balpa</p> <p>Powered by AngleCam</p>
ಸರ್ವೆ ನಂಬರ್:	192/1D
ಅಕ್ಷಾಂಶ ಮತ್ತು ರೇಖಾಂಶ:	12°67'59" N 75°50'38" E
ಗ್ರಾಮ:	ಬಳ್ಳೆ
ತಾಲ್ಲೂಕು:	ಕಡಬ
ಜಿಲ್ಲೆ:	ದಕ್ಷಿಣ ಕನ್ನಡ
ಕಾಮಗಾರಿ/ ಚಟುವಟಿಕೆಯ ಅಂದಾಜು ಮೊತ್ತ (ರೂಪಾಯಿಗಳಲ್ಲಿ)	495000.00 (ರೂಪಾಯಿ ನಾಲ್ಕು ಲಕ್ಷದ ತೊಂಬತ್ತೈದು ಸಾವಿರ ಮಾತ್ರ)
ಕಾಮಗಾರಿ/ ಚಟುವಟಿಕೆಯ ಕುರಿತು ಸಂಕ್ಷಿಪ್ತ ವಿವರ ಸಮುದಾಯಕಾಮಗಾರಿಯಾಗಿದ್ದರೆ ಅಂದಾಜು ನೀರು ಸಂಗ್ರಹಣೆ (Cubic Meter), ರಕ್ಷಣಾತ್ಮಕ ನೀರಾವರಿ ಪ್ರದೇಶ ಫಲಾನುಭವಿಗಳ ಸಂಖ್ಯೆ ವೈಯಕ್ತಿಕ ಕಾಮಗಾರಿಯಾಗಿದ್ದರೆ ಫಲಾನುಭವಿ ಹೆಸರು, ಚಟುವಟಿಕೆಯಿಂದ ಪಡೆಯುತ್ತಿರುವ ಲಾಭ	<p>ಸಮುದಾಯ ಕಾಮಗಾರಿ</p> <p>248</p> <p>7.5</p> <p>7</p> <p>-</p> <p>ವಾಸುದೇವ ಬಿನ್ ದೊಡ್ಡಣ್ಣ ಗೌಡ, ಅಕ್ಕೇಣಿ ಮತ್ತು ಇತರರು</p> <p>ಭೂಮಿಯಲ್ಲಿ ನೀರಿನ ತೇವಾಂಶ ಹೆಚ್ಚಾಗುತ್ತಿದೆ. ಬೆಳೆಗಳ ಉತ್ಪಾದನೆ ಹಾಗೂ ಇಳುವರಿ ಅಧಿಕವಾಗಿರುತ್ತದೆ. ಅಣೆಕಟ್ಟಿನಿಂದ ಹತ್ತಿರದ ಕೆರೆ ಬಾವಿಗಳಲ್ಲಿ ನೀರಿನ ಪ್ರಮಾಣ ಹೆಚ್ಚಾಗಿರುತ್ತದೆ.</p>

ಅನುಬಂಧ

ಜಲಾನಯನ ಯೋಜನೆಗಳ ಚಟುವಟಿಕೆ/ಕಾಮಗಾರಿಗಳನ್ನು ಅಂತರ್ಜಾಲದಲ್ಲಿ ಅಳವಡಿಸಲು ಸಂಕ್ಷಿಪ್ತ ಮಾಹಿತಿ

ಯೋಜನೆಯ ಹೆಸರು:	ರಾಷ್ಟ್ರೀಯ ಕೃಷಿ ವಿಕಾಸ ಯೋಜನೆ (RKVY-CD)
ವರ್ಷ:	2021-22
ಕಾಮಗಾರಿಯ/ ಚಟುವಟಿಕೆಯ ಹೆಸರು:	ಕಿಂಡಿ ಅಣೆಕಟ್ಟು
ಕಾಮಗಾರಿ/ಚಟುವಟಿಕೆಯ ಭಾಯಿಚಿತ್ರ (photo with Lat &Long)	
ಸರ್ವೆ ನಂಬರ್:	82/2A1A
ಅಕ್ಷಾಂಶ ಮತ್ತು ರೇಖಾಂಶ:	12°68'73" N 75°52'13" E
ಗ್ರಾಮ:	ಅಮರಮುಡೂರು
ತಾಲ್ಲೂಕು:	ಸುಳ್ಯ
ಜಿಲ್ಲೆ:	ದಕ್ಷಿಣ ಕನ್ನಡ
ಕಾಮಗಾರಿ/ ಚಟುವಟಿಕೆಯ ಅಂದಾಜು ಮೊತ್ತ (ರೂಪಾಯಿಗಳಲ್ಲಿ)	495200.00 (ರೂಪಾಯಿ ನಾಲ್ಕು ಲಕ್ಷದ ತೊಂಬತ್ತಾ ಐದು ಸಾವಿರದ ಎರಡು ನೂರು ಮಾತ್ರ)
ಕಾಮಗಾರಿ/ ಚಟುವಟಿಕೆಯ ಕುರಿತು ಸಂಕ್ಷಿಪ್ತ ವಿವರ ಸಮುದಾಯಕಾಮಗಾರಿಯಾಗಿದ್ದರೆ ಅಂದಾಜು ನೀರು ಸಂಗ್ರಹಣೆ (Cubic Meter), ರಕ್ಷಣಾತ್ಮಕ ನೀರಾವರಿ ಪ್ರದೇಶ ಫಲಾನುಭವಿಗಳ ಸಂಖ್ಯೆ ವೈಯಕ್ತಿಕ ಕಾಮಗಾರಿಯಾಗಿದ್ದರೆ ಫಲಾನುಭವಿ ಹೆಸರು, ಚಟುವಟಿಕೆಯಿಂದ ಪಡೆಯುತ್ತಿರುವ ಲಾಭ	ಸಮುದಾಯ ಕಾಮಗಾರಿ 252 7.0 6 - ಚೆನ್ನಪ್ಪ ಗೌಡ ಬಿನ್ ಬೊಮ್ಮಣ್ಣ ಗೌಡ, ಕುಕ್ಕುಜೆ, ಪೈಲಾರು ಮನೆ ಮತ್ತು ಇತರರು ಭೂಮಿಯಲ್ಲಿ ನೀರಿನ ತೇವಾಂಶ ಹೆಚ್ಚಾಗುತ್ತಿದೆ. ಬೆಳೆಗಳ ಉತ್ಪಾದನೆ ಹಾಗೂ ಇಳುವರಿ ಅಧಿಕವಾಗಿರುತ್ತದೆ. ಅಣೆಕಟ್ಟಿನಿಂದ ಹತ್ತಿರದ ಕೆರೆ ಬಾವಿಗಳಲ್ಲಿ ನೀರಿನ ಪ್ರಮಾಣ ಹೆಚ್ಚಾಗಿರುತ್ತದೆ.

ಜಲಾನಯನ ಯೋಜನೆಗಳ ಚಟುವಟಿಕೆ/ಕಾಮಗಾರಿಗಳನ್ನು ಅಂತರ್ಜಾಲದಲ್ಲಿ ಅಳವಡಿಸಲು ಸಂಕ್ಷಿಪ್ತ ಮಾಹಿತಿ

ಯೋಜನೆಯ ಹೆಸರು:	ರಾಷ್ಟ್ರೀಯ ಕೃಷಿ ವಿಕಾಸ ಯೋಜನೆ (RKVY-CD)
ವರ್ಷ:	2021-22
ಕಾಮಗಾರಿಯ/ ಚಟುವಟಿಕೆಯ ಹೆಸರು:	ಕಿಂಡಿ ಅಣೆಕಟ್ಟು
ಕಾಮಗಾರಿ/ಚಟುವಟಿಕೆಯ ಭಾಯಿಚಿತ್ರ (photo with Lat &Long)	
ಸರ್ವೆ ನಂಬರ್:	177/2B1
ಅಕ್ಷಾಂಶ ಮತ್ತು ರೇಖಾಂಶ:	12°67'70" N 75°57'58" E
ಗ್ರಾಮ:	ದೇವಚಳ್ಳಿ
ತಾಲ್ಲೂಕು:	ಸುಳ್ಯ
ಜಿಲ್ಲೆ:	ದಕ್ಷಿಣ ಕನ್ನಡ
ಕಾಮಗಾರಿ/ ಚಟುವಟಿಕೆಯ ಅಂದಾಜು ಮೊತ್ತ (ರೂಪಾಯಿಗಳಲ್ಲಿ)	469311.00 (ರೂಪಾಯಿ ನಾಲ್ಕು ಲಕ್ಷದ ಆರುವತ್ತೊಂಭತ್ತು ಸಾವಿರದ ಮೂರು ನೂರ ಹನ್ನೊಂದು ಮಾತ್ರ)
ಕಾಮಗಾರಿ/ ಚಟುವಟಿಕೆಯ ಕುರಿತು ಸಂಕ್ಷಿಪ್ತ ವಿವರ ಸಮುದಾಯಕಾಮಗಾರಿಯಾಗಿದ್ದರೆ ಅಂದಾಜು ನೀರು ಸಂಗ್ರಹಣೆ (Cubic Meter), ರಕ್ಷಣಾತ್ಮಕ ನೀರಾವರಿ ಪ್ರದೇಶ ಫಲಾನುಭವಿಗಳ ಸಂಖ್ಯೆ ವೈಯಕ್ತಿಕ ಕಾಮಗಾರಿಯಾಗಿದ್ದರೆ ಫಲಾನುಭವಿ ಹೆಸರು, ಚಟುವಟಿಕೆಯಿಂದ ಪಡೆಯುತ್ತಿರುವ ಲಾಭ	ಸಮುದಾಯ ಕಾಮಗಾರಿ 262 7.0 5 - ಭವಿತಾ ಕೋಂ ಜನಾರ್ದನ, ಅಚ್ಚಪ್ಪಾಡಿ ಮನೆ ಮತ್ತು ಇತರರು ಭೂಮಿಯಲ್ಲಿ ನೀರಿನ ತೇವಾಂಶ ಹೆಚ್ಚಾಗುತ್ತಿದೆ. ಬೆಳೆಗಳ ಉತ್ಪಾದನೆ ಹಾಗೂ ಇಳುವರಿ ಅಧಿಕವಾಗಿರುತ್ತದೆ. ಅಣೆಕಟ್ಟಿನಿಂದ ಹತ್ತಿರದ ಕೆರೆ ಬಾವಿಗಳಲ್ಲಿ ನೀರಿನ ಪ್ರಮಾಣ ಹೆಚ್ಚಾಗಿರುತ್ತದೆ.